

見つけた花



オオバギボウシ



ミヤマウイキョウ



ヒメシャジン



キンロバイ



タカネナデシコ



ハクサンフウロ



タカネトウチソウ



ホソバコゴメグサ



ミネウスユキソウ



シブツアサツキ

注意情報

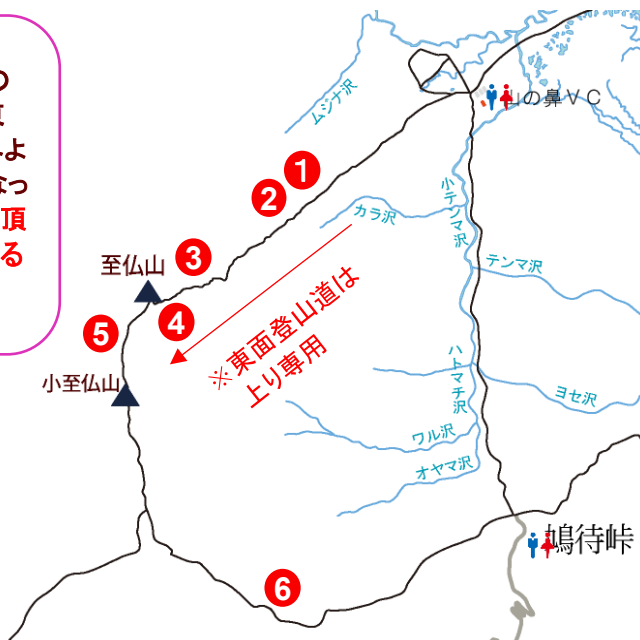


林内の一部では、木道の破損箇所や水溜まりがあります。濡れた蛇紋岩は滑りやすいため、ご注意ください。

植生保護と登山者の安全対策のため、東面登山道(森林限界より上)は上り専用となっています。至仏山山頂から山ノ鼻へは下りることはできません。



尾瀬の最新情報




無理のない登山を

- 登山道に水場・公衆トイレはありません。
- 飲料水は多めに持ち、登り始める前にトイレを済ませ、携帯トイレを持つなどして入山してください。

標準コースタイム

- ◎山ノ鼻～至仏山～小至仏山～鳩待峠
上り約3時間→下り約2時間半
- ◎鳩待峠～小至仏山～至仏山
上り約3時間⇄下り約2時間半



ぱっと視界が開け、振り返ると尾瀬ヶ原の奥に燧ヶ岳がそびえ立っていました。




急登箇所の鎖場では、足元に注意して登ってください。



高天ヶ原にはベンチがあるので小休止しましょう。山頂まであと少しです。



多くの登山者が山頂からの景色を楽しんでいました。



小至仏山を目指す稜線歩きでは清涼感のある風を感じました。



尾瀬ヶ原が見下ろせる大きくて平らな岩を原見岩と呼んでいます。

尾瀬報

至仏山版

2025. 8. 4

真夏の至仏山
標高2228mを
登る達成感

【今日の尾瀬ヶ原】

天気	晴れ
最高気温	31.7 °C
最低気温	18.0 °C
日の出	4:44
日の入	18:55