

登山道で見つけました



【ツリフネソウ】



【ホタルブクロ】



【ジャコウソウ】



【ゲンノショウコ】

旧道(会津沼田街道)を歩いてみよう



林道を進み、右手の標識を目印に左折。



沢を渡ります。



幹周約5mのミズナラの巨木があります。



ブナやミズナラの林を歩きます。



旧道中程で一旦車道へ戻ります。



一ノ瀬側は橋の損壊のため通行止めです。

大清水からの最終バス

戸倉・上毛高原駅行

15:00発

戸倉・沼田駅行

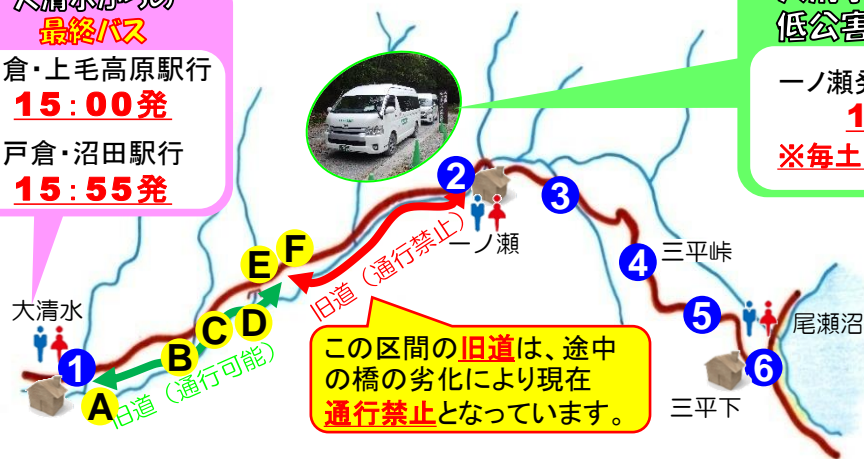
15:55発

大清水～一ノ瀬間の低公害車バス運行中

一ノ瀬発の**最終バス**は

15:30発

※毎土日は**16:30発**



この区間の旧道は、途中の橋の劣化により現在**通行禁止**となっています。


※尾瀬の公衆トイレは一部有料トイレを除き、チップ制となります(100円程度)。



車道歩きは左を、旧道へ向かう場合は右へ進みます。大清水休憩所前からは低公害車バスが運行しています。



低公害車バスの運行はここまでです。ここから橋を渡し、登山道に入ります。公衆トイレは使用できます。




岩清水には冷たい清水が湧き出ています。ベンチがありますので、12曲がりの急登に備えて一休みしましょう。



三平峠のピークは標高1,762mです。ここから下りとなり、尾瀬沼はもうすぐです。



木道の一部が破損している箇所があります。濡れていると滑りやすいため気をつけて通行してください。



三平下には休憩できるベンチが沢山あります。尾瀬沼の向こうには燧ヶ岳も良く見えます。

尾瀬報

三平下・大清水版

2023. 8. 22

古くは会津と上州を結ぶ交易のルートであった、ミズナラやブナの巨木に囲まれる旧道を歩いてみませんか。

【今日の尾瀬沼】
 天気：晴のち曇り
 最高気温：26.2℃
 最低気温：15.9℃
 日の出：5時05分
 日の入：18時26分